


Sentiers de petites randonnées

Barjac (Lozère)

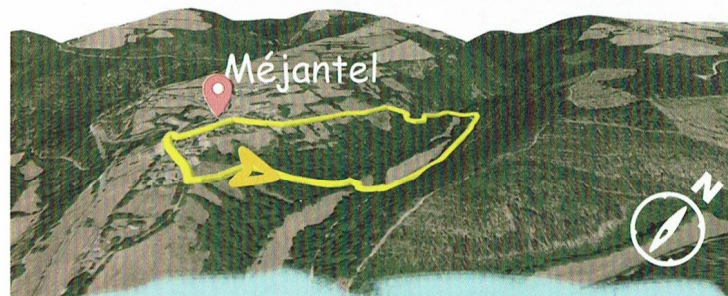





Pour votre plaisir, la commune de Barjac vous propose 7 circuits de randonnée pédestre d'une durée de 2 h à 7 h. Ces circuits balisés vous feront découvrir la vallée du Lot, les monts de la Boulaïne, les versants et plateaux des causses et de nombreux vallons aux ambiances forestières, pastorales et agricoles. Ces parcours étagés de 660 m à 1190 m d'altitude vous mèneront des grands espaces à l'horizon illimité aux petits « paradis » bien exposés et abrités pour des pauses bienvenues. Lors de la traversée des 9 villages vous admirerez aussi les anciennes maisons à l'architecture adaptée aux ressources et aux contraintes naturelles de chaque site.



À vos crampons et bâtons, n'oubliez pas le sac à dos, la météo et le numéro 112 en cas de nécessité. Attention aux 3 parcours qui empruntent des gués en cas de crue (fortes pluies ou fonte de neige).




Le sentier des Gourgs






 Départ du four à pain de Méjantel
  45 min
 



 Dénivelé 100 m
  1,8 km balisage bleu


 Balade sur de petits chemins ombragés avec deux traversées du ruisseau de Malaval. Passage délicat après de fortes pluies.

Le chemin des Écoliers

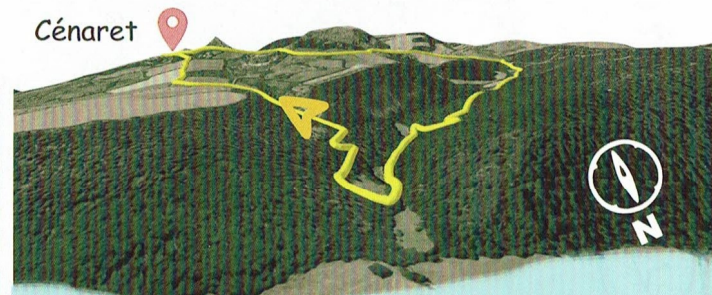




 Départ de la place du village à Barjac
  2h30
  + 1h



 Dénivelé 255 m
  7,4 km balisage jaune


 Au cœur du site Natura2000 Falaises de Barjac avec le causse du Chastel Viel, le Rocher de la Vierge et les Terres Bleues. Trois sites à proximité du chemin vous présentent géologie des causses, fossiles du jurassique et orchidées des pelouses sèches.

Valat de las Couquettes





 Départ du four à pain de Cénaret
  1h30



 Dénivelé 180 m
  4,9 km balisage bleu


 Randonnée débutant au pied des causses et falaises de Cénaret et descendant un vallon boisé avant de remonter vers le hameau. Parcours "Nature" sans bruit de fond.

La Draille

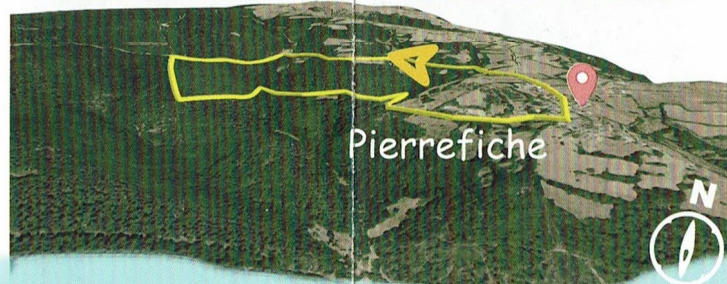




 Départ de l'abri-bus du Viala-Bas
  2h30



 Dénivelé 310 m
  7,5 km balisage jaune


 Randonnée offrant des panoramas sur l'Aubrac, le mont Lozère et les Causses depuis les crêtes de cette ancienne voie de transhumance. Passage à gué délicat après de fortes pluies.

Les bois de Pierrefiche

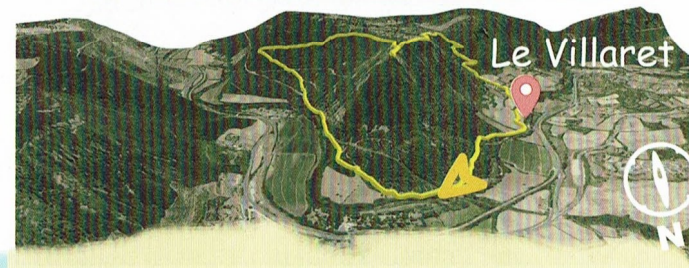





 Départ du four à pain de Pierrefiche
  1h15



 Dénivelé 100 m
  3,9 km balisage bleu


 Boucle en grande partie en forêt au départ d'un hameau typique avec son four à pain. Parcours "Nature" sans bruit de fond.

Le Ranc Rouge



 Départ du pont du Villaret
  2h45
 

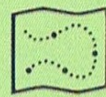
 Dénivelé 370 m
  7 km balisage jaune

 Randonnée sportive avec une bonne montée et comme récompense un superbe panorama sur la vallée du Lot et la Margeride.

Le chemin de la Boulaine



Dénivelé 825 m



20,8 km
balisage vert



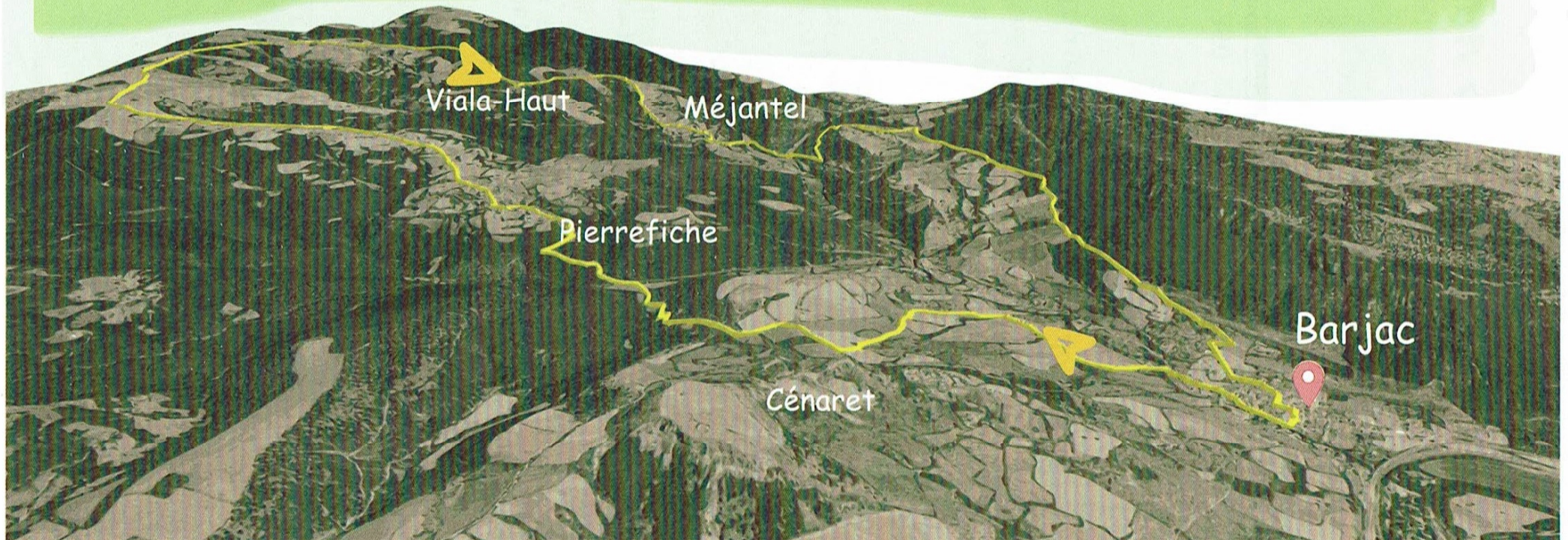
Départ de la place du
village de Barjac



6 h



Grand tour des hameaux de Barjac avec un parcours varié entre calcaire des causses et schiste des monts de la Boulaine. Passage au point culminant de la commune à 1188m. Panoramas d'exception. Gourde et pique-nique indispensables. Variante possible par Raspailac et Le Viala-Bas pour raccourcir le parcours en cas de fatigue ou de mauvais temps sur les hauteurs. Attention aux gués à franchir en cas de crue.



Le chemin de la Boulaine

Les bois de Pierrefiche

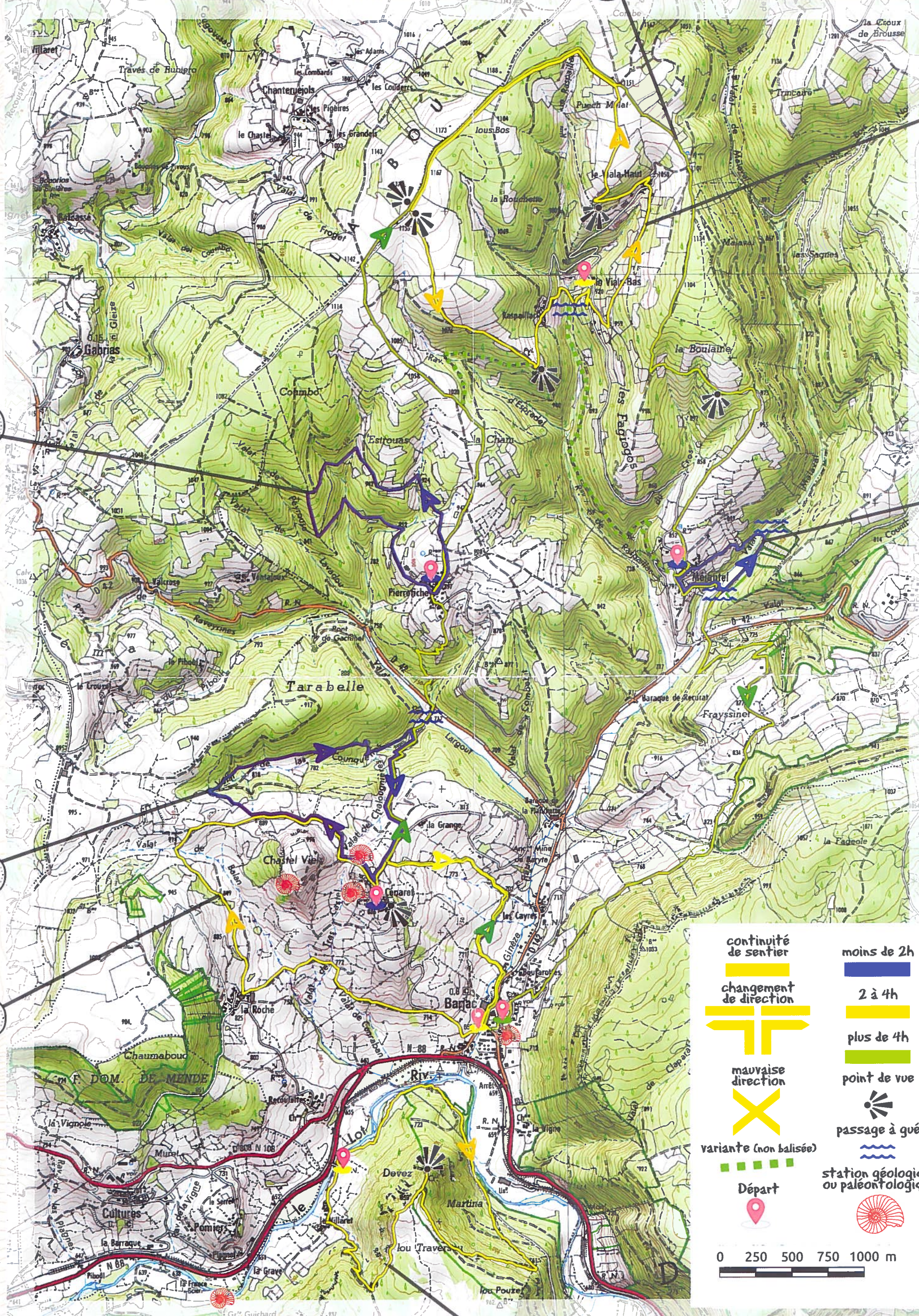
La Draille

Valat de las Couquettes

Le sentier des Gourgs

Le chemin des Écoliers

Le Ranc Rouge



continuité de sentier	moins de 2h
changement de direction	2 à 4h
mauvaise direction	plus de 4h
variante (non balisée)	point de vue
Départ	passage à gué
	station géologique ou paléontologique

0 250 500 750 1000 m